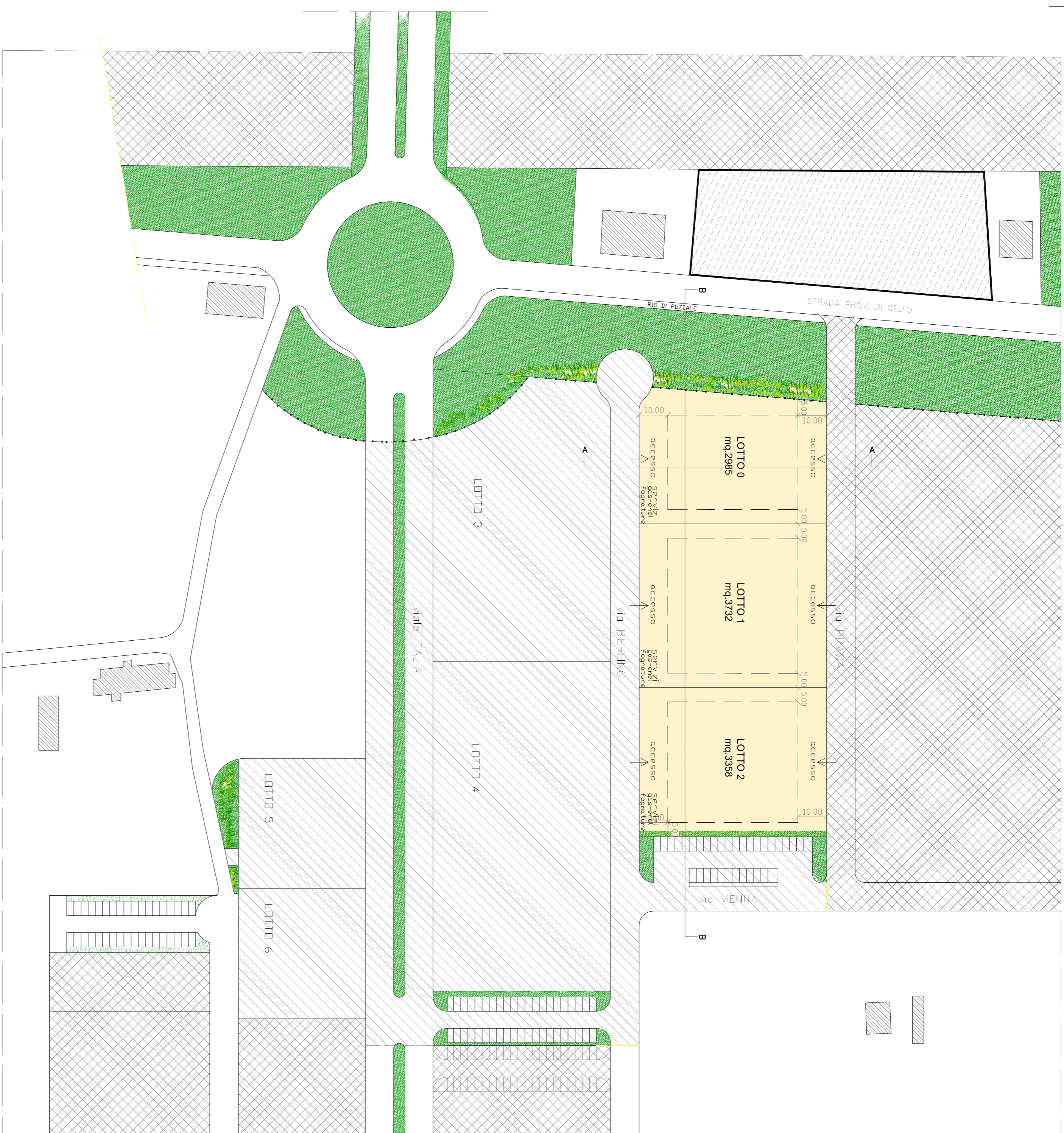


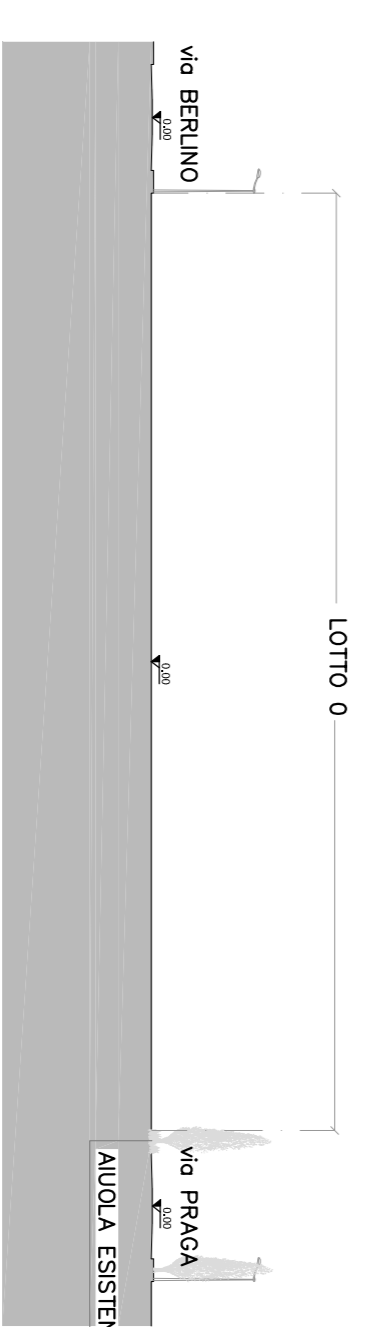
1 TAV.	Dot. FABRIZIO MACCHI ARCHITETTO STUDIO DI PROGETTAZIONE Via del Mulo, 50 - tel. 2 - PONSACCO (PI) Tel. e fax: 0587/753 30 - fax: 0582545077	PROPRIETÀ: PIV S.r.l. - società unipersonale LA GRANMALA S.r.l. COMUNE: PONSACCO Via Praga - via Berlino
	OGGETTO: PROCEDURA PRELIMINARE DI SISTEMAZIONE URBANISTICA AI FINI DEL RILASCIO DI UN PERMESSO A COSTRUIRE IL PROGETTISTA	
SCALA: 1:1000-1:500	DICEMBRE 2017	PLANIMETRIA PROFILI TERRENO

La proprietà di questo disegno è riservata a termini di legge e ne vieta la riproduzione e la divulgazione anche parziale


TABELLA URBANISTICA		
ATTUALE	MODIFICATO	
LOTTO 0 - mq. 2.985	LOTTO A - mq. 7.015	
SUP. EDIF. max mq. 1.492,50	SUP. EDIF. max mq. 3.507,50	
VOL. max mc. 11.940	VOL. max mc. 28.060	
H max mt. 10,50	H max mt. 10,50	
LOTTO 1 - mq. 3.732	LOTTO B - mq. 3.060	
SUP. EDIF. max mq. 1.866	SUP. EDIF. max mq. 1.530	
VOL. max mc. 14.928	VOL. max mc. 12.240	
H max mt. 10,50	H max mt. 10,50	
LOTTO 2 - mq. 3.358		
SUP. EDIF. max mq. 1.679		
VOL. max mc. 13.432		
H max mt. 10,50		
SUPERFICIE LOTTI 0-1-2	SUPERFICIE LOTTI A-B	
mq. 10.075	mq. 10.075	
SUP. EDIF. LOTTI 0-1-2	SUP. EDIF. LOTTI A-B	
mq. 5.037,50	mq. 5.037,50	
VOL. max LOTTI 0-1-2	VOL. max LOTTI A-B	
mc. 40.300	mc. 40.300	



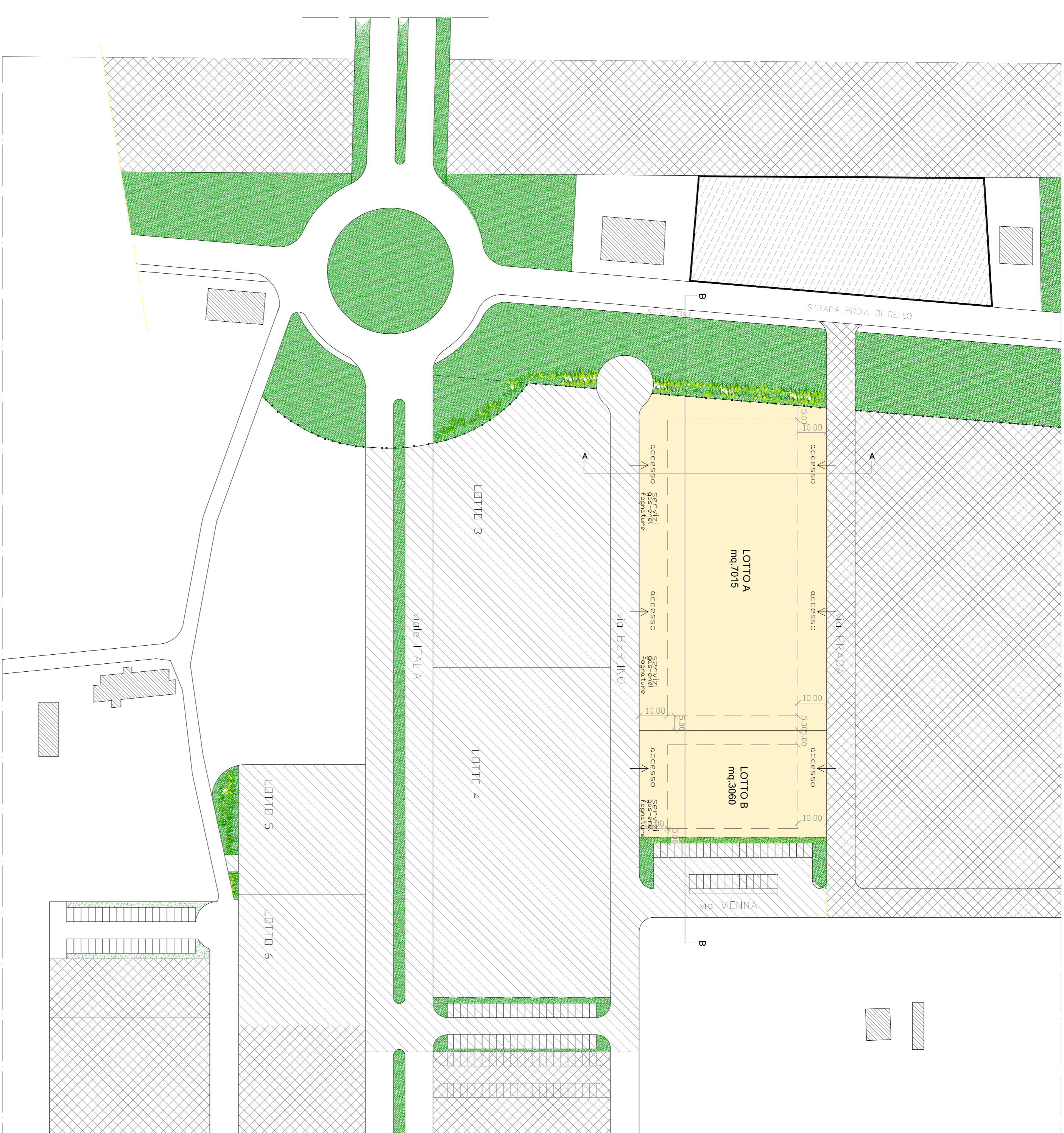
PLANIMETRIA scala 1:1000



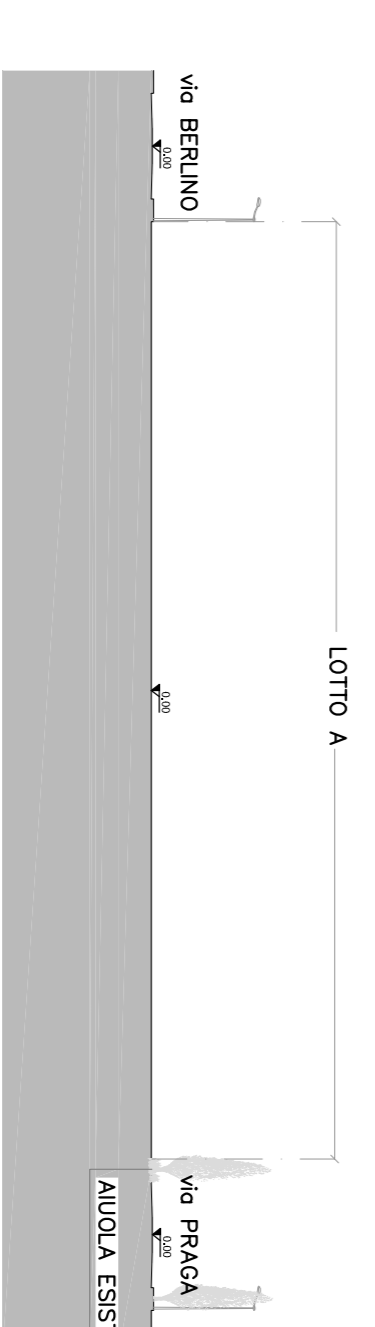
PROFILO TERRENO A - A scala 1:500




PROFILO TERRENO B - B scala 1:500



PLANIMETRIA scala 1:1000



PROFILO TERRENO A - A scala 1:500



PROFILO TERRENO B - B scala 1:500

ATTUALE

MODIFICATO